

LEGENDA:

- Dot ená územní jednotka
- Územní jednotka bez dot ení
- Zjednodušený projektovaný stav
- 6,0 Stani ení trati
- Klad výkres ZE
- Klad ML 1:1000

kú. Rudoltice u Lanškrouna - DKM
(743500)

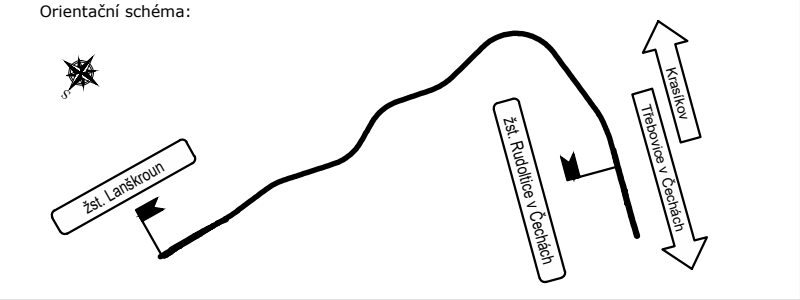
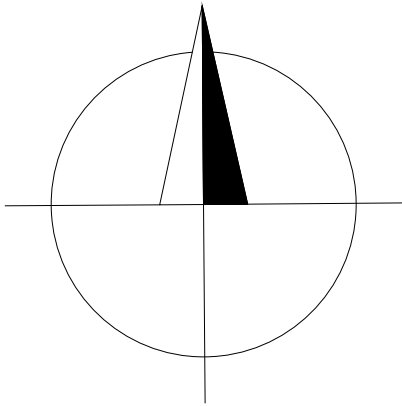
kú. Lanškroun - DKM
(678929)

kú. Luková - DKM
(689025)

kú. Damník

kú. Žichlínek

kú.




Razítko oprávněné osoby:

Podpis: Datum:

Revize:	Datum:	Popis:	Kontroloval:
000	29.11.2024	Čistopis	Ing. Emil Špaček

Stavebník/Investor:	Správa železnic, státní organizace	
Adresa:	Dlážděná 1003/7, 110 00 Praha 1	
Zástupce investora:	Stavební správa východ	
Adresa:	Nerudova 773/1, 779 00 Olomouc	

Zhotovitel stavby:	SAGASTA s.r.o.	
Adresa:	Novodvorská 1010/14, 142 00, Praha 4 - Lhotka	
Kontakt:	T: +420 261 344 100 E: info@sagasta.cz	

Adresa: Kontakt:	Novodvorská 1010/14, 142 00, Praha 4 - Lhotka T: +420 261 344 100 E: info@sagasta.cz	
Hlavní projektant (HIP): Ing. Emil Špaček	Specialista: Odpovědný projektant: Ing. Emil Špaček	

Název stavby/akce:		Implementace ETCS Regional Rudoltice v Čechách - Lanškroun		Označení (S-kód):
				S 622 300 370
				Označení zhotovitele:
				124.007
Název části:		Záměr projektu - příloha		Označení části: F, 6
Název objektu/dílič části:		Doložení současného stavu		Označení objektu/komplexu:
				-
Název přílohy:		Geodetická dokumentace		Číslo přílohy: 2 001
Název dílič části přílohy:		Přehled KL		Paré:
Kraj:		Katastrální území:	TUDU:	
Pardubický		743500, 689025, 678929	192102 1921B1	
Stupeň dokumentace:		Datum zpracování:	Formáty:	Měřítka:
ZP		11/2024	-	-
S-kód: S 6 2 2 I 0 0 I 9 0 - D U S P - F 6 X X X - X X X X X X X - X X - 2 - 0 0 I - 0 0 0				
Stupeň dokumentace: Část: Objekt: Podobjekt: Příloha: Revize:				
DOKUMENTACI LZE UŽÍVAT POUZE VE SMYSLU PŘÍSLUŠNÉ SMLOUVY O DÍLO. VÝKRES, ČI JEHO ČÁST, MŮŽE BÝT KOPÍROVÁN NEBO JINÝM ZPŮSOBEM ROZŠÍŘOVÁN POUZE PO PŘEDCHOZÍM SOUHLASU SAGASTA, s.r.o.				